

T.C.
HATAY İLİ
MAHALLİ ÇEVRE KURULU BAŞKANLIĞI

Karar No : 192
Karar Tarihi : 30.01.20120

- 2- Mevcut faaliyette olan Maden işletmelerinin, İşletme izni içerisinde kalan ÇED izin alanının bitimine kadar faaliyetlerine izin verilmesine, alanın bitimine müteakip yapılacak başvuruların 1. Madde kapsamında değerlendirilmesine, faaliyetin sonlandırılarak terk edilmesi durumunda Madencilik Faaliyetleri İle Bozulan Arazilerin Doğaya Yeniden Kazandırılması Yönetmeliği kapsamında ilgili idareye sunulan Doğaya Yeniden Kazandırma Projesine uygun olarak ıslahı işletmeci tarafından yapılarak arazinin çevre ile uyumlu hale getirilmesine,
- 3- Maden ve Petrol İşleri Genel Müdürlüğü'nün (MAPEG) http://www.mapeg.gov.tr/Duyurular/kisitlanan_alan_web.htm adresinde belirtilen ve 154 nolu MÇK kararları sonucunda oluşturulan MÇKAmanoslar ve MÇKDursunlu adlı aşağıda koordinatları verilen kısıtlanmış alanlarda, e-ÇED sistemi üzerinden II Grup (a), (c) Madencilik grupları için yapılan yeni başvurulara ve kapasite artışlarına değerlendirme yapılmadan yer uygunsuzluk kararının verilmesine, diğer grup Madenler için ise ÇED Gereklidir kararının verilmesine,

MCKAmanoslar

Nokta	Y	X	Nokta	Y	X
1.	251936	4060632	10.	247459	4046197
2.	253274	4060048	11.	249102	4050415
3.	255420	4057912	12.	250006	4051801
4.	254150	4055269	13.	249811	4052752
5.	254441	4054049	14.	250125	4053679
6.	251978	4052899	15.	250753	4055511
7.	251058	4051782	16.	252055	4056855
8.	251682	4051288	17.	252452	4058101
9.	250433	4049645			

MÇKDursunlu

Nokta	Y	X	Nokta	Y	X
1.	244983	4007288	5.	244527	4005156
2.	245095	4006403	6.	243884	4005850
3.	245123	4006015	7.	244402	4007209
4.	245015	4005646			

- 4- Hassas alan dışında yapılacak II. Grup (a), (c) bendi ve patlatma yapılarak üretim yapılan I. Grup (b) bendi madencilik faaliyeti başvuruları için aşağıda belirtilen şartlar doğrultusunda değerlendirilmenin yapılmasına,

a- Yerleşme alanlarından (imar planı sınırı içindeki yerleşik ve gelişme alanların tümü) itibaren **1 km** (bir kilometre) uzaklıkta olması, (kamu kurumları, kuruluşları, kamu kurumları tarafından ihalesi yapılmış büyük projeler için ihtiyaç duyulacak malzemenin karşılanmasını öngören projeler, kamu yararı

(Handwritten signatures and marks are present in this section, including a large signature on the left and several smaller ones on the right.)

T.C.
HATAY İLİ
MAHALLİ ÇEVRE KURULU BAŞKANLIĞI

Karar No : 192
Karar Tarihi : 30.01.20120

alınmış projeler ile sadece bir tesisinde 200 ve üzerinde işçi çalıştıran/çalıştıracak olan sanayi kuruluşlarının hammadde ihtiyacını karşılamak üzere açılması planlanan projelerden Mahalli Çevre Kurulunca uygun görülenler hariç)


- b- Dere yataklarının şev üstüne 50 metre mesafede olması,
c- Toprak yapısı itibari ile heyelana neden olacak dik ve eğimli alanlarda malzeme stoklanmasına izin verilmemesi,
d- Ruhsat sahasında galeri atımı yöntemi ile patlatma yapılmaması,
- 5- İl genelinde faaliyette olan yada olmayan Maden sahalarının, Madencilik faaliyetleri ile Bozulan Arazilerin Doğaya Yeniden Kazandırılması Yönetmeliği kapsamında ilgili idarece denetlenerek, (orman sayılan alan olması hâlinde Orman İşletme Müdürlükleri, tarım veya mera alanı olması halinde Tarım ve Orman il Müdürlüğü, bu alanların dışındaki sahalarda ilgili Çevre ve Şehircilik Müdürlüğü) doğaya yeniden kazandırma çalışmalarının madencilik, kazı veya döküm çalışmaları ile eş zamanlı başlatılıp başlatılmadığını, faaliyet süresince devam edip etmediğini ve faaliyet alanının faaliyet sonrası kullanıma uygun hâle getirilip getirilmediğinin bu kararın yayımından itibaren 6 ay içerisinde denetlenerek raporlandırılmasına, Yönetmeliğe aykırı davranışlar hakkında Çevre Kanununda öngörülen idari yaptırımların uygulanmasına,
- 6- Mahalli Çevre Kurulu'nun 154 nolu kararlarındaki "Taşocakları" başlıklı C maddesinin, 179 nolu kararlarındaki "II-a Grubu Maden Ocakları (Taş Ocakları) ve Kırma Eleme Tesisi Müracaatları" başlıklı 2 inci maddenin ve 182 nolu kararlarındaki "179 nolu Mahalli Çevre Kurulu kararlarından II-a Grubu Maden Ocakları (taşocakları) ve Kırma Eleme Tesisi Müracaatlarının Başlıklı Kararın İptali Kararı" başlıklı 4 üncü Maddenin yürürlükten kaldırılmasına,

bitirici kısımlar
Oy çokluğu ile karar alınmıştır.

Hassas Alan Koordinatları :

ED50 Datumunda UTM 6 Dilim Projeksiyonunda

Nokta No	Y	X	Nokta No	Y	X
1	255659.402	4093251.999	33	234025.732	4036478.964
2	261798.894	4091446.052	34	235716.407	4027620.456
3	265322.661	4089357.454	35	227567.242	4034005.694
4	268740.247	4088652.757	36	229775.745	4024396.726
5	272150.337	4082835.349	37	228985.566	4021193.195
6	272376.195	4083686.285	38	224552.939	4029004.068
	272450.397	4088906.219	39	222207.265	4017112.053



T.C.
HATAY İLİ
MAHALLİ ÇEVRE KURULU BAŞKANLIĞI

Karar No : 192
Karar Tarihi : 30.01.20120

8	273553.446	4087951.642	40	220461.619	4020028.725
9	274155.609	4086776.817	41	220986.249	4012542.869
10	273221.770	4085537.727	42	218362.182	4009752.740
11	267185.916	4076971.044	43	223470.631	4008862.615
12	253031.379	4070515.846	44	223765.332	4007108.632
13	260108.343	4064325.032	45	221746.806	4004360.974
14	251250.536	4064773.208	46	222209.162	4003234.456
15	252021.592	4060621.394	47	224190.930	4003236.237
16	259051.273	4057718.626	48	217628.970	4011257.816
17	259481.642	4055920.399	49	212341.122	4019707.518
18	252529.672	4058062.578	50	218565.653	4027325.872
19	252206.780	4056836.760	51	214819.745	4024876.104
20	258831.089	4053522.427	52	216003.060	4026637.694
21	256947.306	4052154.539	53	211150.283	4021394.331
22	250885.854	4055482.353	54	211002.226	4024257.199
23	255528.111	4050199.278	54	211002.226	4024257.199
24	249165.965	4050369.010	55	212940.723	4026286.929
25	255177.807	4047485.611	56	239790.409	4044719.893
26	254144.834	4044625.955	57	243171.382	4045969.084
27	249942.433	4052750.758	58	252249.218	4068098.622
28	247560.817	4046161.313	59	252088.503	4069460.800
29	246182.921	4044772.355	60	253876.181	4073384.600
30	246460.870	4041922.641	61	254207.122	4075971.618
31	245979.497	4039340.955	62	254737.022	4080833.438
32	243537.082	4039771.684	63	253246.361	4083284.237

WGS84 Coğrafi Datumunda

Nokta No	Boylam	Enlem	Nokta No	Boylam	Enlem
1	36.256	36.952	33	36.033	36.435
2	36.325	36.937	34	36.055	36.356
3	36.365	36.919	35	35.962	36.411
4	36.404	36.914	36	35.990	36.325
5	36.444	36.862	37	35.982	36.296
6	36.446	36.870	38	35.930	36.365
7	36.445	36.917	39	35.908	36.257
8	36.458	36.909	40	35.887	36.283
9	36.465	36.898	41	35.896	36.216
10	36.455	36.887	42	35.868	36.190
11	36.390	36.808	43	35.925	36.184
12	36.234	36.747	44	35.929	36.168
13	36.315	36.693	45	35.907	36.143
14	36.216	36.695	46	35.913	36.133

Handwritten signatures and stamps are present over the table and below it. The signatures are in blue ink and appear to be official approvals. There are also some handwritten numbers and symbols, including a large '127' and various symbols like 'WGS84' and 'A'.

T.C.
HATAY İLİ
MAHALLİ ÇEVRE KURULU BAŞKANLIĞI

Karar No : 192
Karar Tarihi : 30.01.20120

15	36.225	36.657	47	35.935	36.133
16	36.305	36.633	48	35.859	36.203
17	36.310	36.617	49	35.797	36.278
18	36.232	36.634	50	35.864	36.348
19	36.229	36.623	51	35.823	36.325
20	36.304	36.595	52	35.836	36.341
21	36.283	36.582	53	35.783	36.293
22	36.214	36.611	54	35.781	36.318
23	36.268	36.564	54	35.781	36.318
24	36.197	36.564	55	35.802	36.337
25	36.265	36.540	56	36.094	36.511
26	36.254	36.514	57	36.131	36.523
27	36.205	36.586	58	36.226	36.725
28	36.180	36.526	59	36.223	36.737
29	36.165	36.513	60	36.242	36.773
30	36.169	36.488	61	36.245	36.796
31	36.165	36.464	62	36.249	36.840
32	36.138	36.467	63	36.232	36.862

Handwritten signatures and notes at the bottom of the page, including the number 192 and various illegible scribbles.

E-Ş
Ergün SOVANOĞLU
İl Tarım ve Orman
Müdürlüğü

Mustafa ÖZAL Ali Sami KARA
Antakya Orman İşletme Müdürlüğü İskenderun Orman İşletme Müdürlüğü

Ali Sami KARA
Dörtel Orman İşletme Müdürlüğü

Doğa Koruma ve Milli Parklar Şb. Müdürlüğü

İl Kültür ve Turizm Müdürlüğü
Muhammet Hazerler
İ/MTM

Mehmet ÖZALIK
Sanayi ve Teknoloji İl Müdürlüğü

İl Afet ve Acil Durum Müdürlüğü

Ehmet YAĞIT
Ticaret ve Sanayi Odası Başkanlığı

Sarıyer Belediyesi BSK

İl Müb.
Ali Sami KARA

Ticaret Odası
Halit İMREK


Hasan İlyas HANİDİOĞLU
Fen İşleri Daire Başkanı
(Hatay Büyükşehir Bd.)

Ercan ÖZEL
YIKOB-Sube Müdürü


Hatay Valiliği

Rahmi DOĞAN


Hatay Valisi



Hatay Büyükşehir
Belediye Başkanlığı
Fedai YÜCEDAL

İskenderun
Belediye Başkanlığı


Belen
Belediye Başkanlığı


Dört Yol
Belediye Başkanlığı



Dört Yol
Belediye Başkanlığı



Payas
Belediye Başkanlığı 4.


Arsuz
Belediye Başkanlığı

Erzin
Belediye Başkanlığı



Hatsu
Genel Müdürlüğü

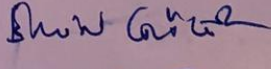

Sahil Güvenlik
Grup Komutanlığı



İl Jandarma
Komutanlığı


İl Emniyet
Müdürlüğü


İl Defterdarlığı


İl Millî Eğitim
Müdürlüğü


İl Sağlık
Müdürlüğü


Gülseren Dülhacı
Personel Müdürlüğü

Karayolları 53.
Şube Müdürlüğü


İl Müftülüğü
Narife SABERMOĞAL

DSİ 63.
Şube Müdürlüğü
Mehmet BİCİNCİ
